

Lietuvos Keliautojų Sąjunga

VILNIAUS UNIVERSITETO ŽYGEIVIŲ KLUBAS

Žygio ataskaita

Projektas Kaukazas

liepos 16 - 25 dienomis, 2011 m.

Grupės vadovas: Šarūnas Zigmantas



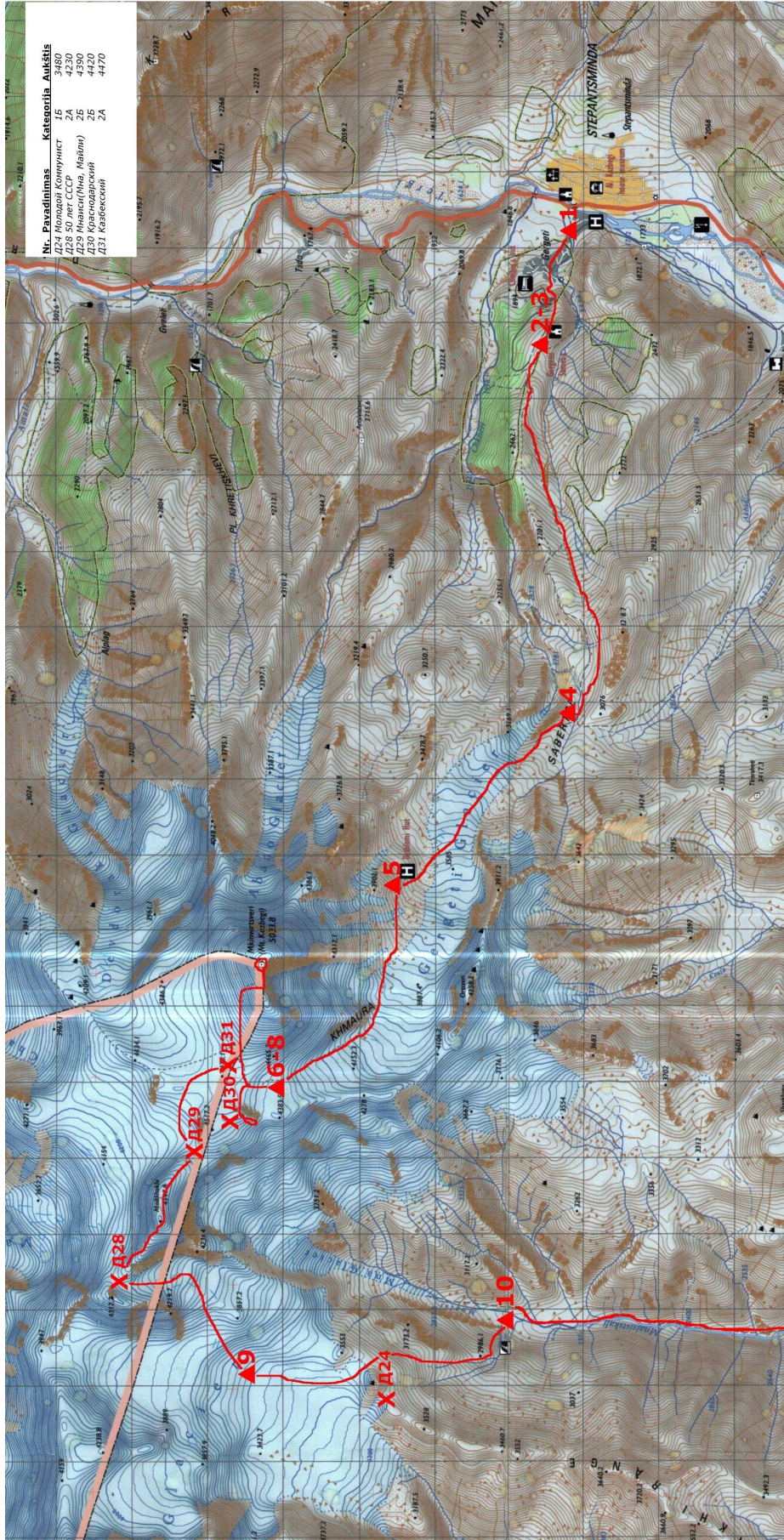
Maršrutas

Tbilisi – Kazbegi – Šv. Trejybės vienuolynas - meteostotis – Gergeti ledynas - Kazbeko viršūnė (5033 m, **2A**) – rad. Krasnodarskij perėja (4420 m, **2B**) - Kazbeko perėja (4470 m, **2A**) - traversas 2B Maili perėja (4390 m), Maili viršūnė (4567 m), 50 let CCCP perėja (4230 m) **2B** - Molodoi komunist perėjos šiaurinis variantas (3480 m, **1B**) – Maili (Mnaisiskali) upė – Tereko upė – Kazbegi - Tbilisi

Grupės narių sąrašas

Vardas, Pavardė	Gimimo data	Turistinis pasirengimas	Pareigos grupėje
Šarūnas Zigmantas	1972	V, vadovas, Kunlun, 2008	Vadovas
Edvardas Vinogradskis	1972	V, dalyvis, Altajus, 1998	Geras žmogus, maistininkas
Evaldas Urbonas	1978	V, vadovas, Bezengi, 2006	Alpinistas
Saulė Dienienė	1978	III, dalyvė, Kaukazas, 2010	Ryšiai su vietiniais
Donatas Noreika	1979	IV, dalyvis, Matča, 2009	Psichologas gitaristas
Laura Rimkutė	1980	-	Fotografė feministė
Tomas Šalkus	1981	III, dalyvis, Kaukazas, 2007	Pirmūnas navigatorius
Justinas Archipovas	1982	IV, dalyvis, Tian Šanis, 2001	”Krasavchik”

Žygio schema



GPS koordinatės

Šiaurės platuma	Rytų ilguma	Aukštis, m	Komentaras
42°39,586'	44°38,203'	1772	Kazbegi
42°39,893'	44°36,852'	2178	2-3 nakvynės netoli vienuolyno
42°39,586'	44°34,819'	2798	Nekategorinė perėja
42°39,596'	44°33,562'	3011	4 nakvynė (prie upelio)
42°40,803'	44°32,014'	3681	5 nakvynė (meteostotis)
42°41,719'	44°29,901'	4332	6-8 nakvynės (plato)
42°41,806'	44°29,904'	4348	Lipimas į Kazbeką
42°41,857'	44°29,916'	4394	–"
42°41,882'	44°29,923'	4406	–"
42°41,927'	44°29,954'	4434	–"
42°41,952'	44°30,011'	4450	–"
42°41,960'	44°30,083'	4471	–"
42°41,963'	44°30,133'	4488	–"
42°41,943'	44°30,161'	4501	–"
42°41,960'	44°30,223'	4524	–"
42°41,976'	44°30,327'	4548	–"
42°41,991'	44°30,449'	4600	–"
42°41,972'	44°30,625'	4695	–"
42°41,945'	44°30,763'	4752	–"
42°41,938'	44°30,837'	4793	–"
42°41,933'	44°30,910'	4841	–"
42°41,923'	44°30,935'	4850	–"
42°41,877'	44°30,908'	4854	–"
42°41,855'	44°30,868'	4887	Kazbeko balnas
42°41,840'	44°31,027'	4992	–"
42°41,819'	44°31,089'	5048	Kazbeko viršūnė
42°42,544'	44°28,618'	4598	Maili viršūnė
42°42,751'	44°28,117'	4303	Per. 50 let SSSR
42°41,663'	44°27,429'	3594	9 nakvynė
42°40,000'	44°27,697'	2693	10 nakvynė

Žygio aprašymas

Ižanga

Į Kaukazą planavome važiuoti seniai, bet vis atsirasdavo kitų kalnų ar kelionių. Šiomet gana stichiškai susirinko 8 žmonių grupė, kuriem Kaukazo projektas pasirodė patrauklus. Pagrindinis kelionės tikslas buvo užlipimas į Kazbeką (5033 m), be to norėjosi praeiti trumpą aklimatizacinį žygį, o kelionę baigti kelių dienų ekskursija po Kachetiją. Aklimatizacinį žygį planavome pradėti Tereko aukštupyje ir palei pagrindinį kalnagūbrį ateiti iki Kazbeko perejos, po to sulipti į Kazbeką ir leistis žemyn į civilizaciją. Deja, pasieniečiai į Tereko aukštupį mūsų neįleido, todėl teko keisti planus, pradėti žygį nuo įkopimo į Kazbeką, po to traversuoti pagrindinį kalnagūbrį iki 50 CCCP perejos ir tada leistis pro pasieniečius žemyn praeinant perėją Molodoi komunist.

1 diena

Paryčiais atskrendam į Tbilisį. Porą valandų pamiegame pas Saulės pažįstamus ir po to traukiam į turgų pirkti produktų. Daugiausia produktų nusiperkame turgaus parduotuvėje. Susikraunam daiktus į mašinas ir išvažiuojame link Kazbegi. Pasiėkus Tereko upę, kylame keliuku aukštyn palei upę iki santakos su Mnaisiskali upe. Deramės su pasieniečiais, kad praleistų, jie reikalauja leidimų, bet patys negali pasakyti iš kur juos gauti. Po ilgų derybų leidžia eiti, bet kai užsikrauname kuprines atvažiuavęs vietinis vadukas su šortais ir keliomis žvaigždutėmis ant pečių nusprendžia, kad neeis... Nieko nepešę važiuojame į Kazbegi ir apsistojame pas žmones nakvynei. Nakvynės vietą randame pagrindinėje miestelio aikštėje pasikalbėję su žmonėmis. Nakvynė kainuoja 15 larių žmogui su pusryčiais. Aukštis 1772 m.

2 diena

Keliamės 8 valandą. Šeimininkas už 25 larius sutinka iki vienuolyno nuvežti daiktus. Ripas važiuoja su daiktais, o likusieji takeliu per 1 valandą 15 minučių pakylame iki Šv. Trejybės vienuolyno. Pievelėje pasistatome palapines, bandome atsimiegoti, pakuojame maistą. Aukštis 2178 m.

3 diena

Keliamės vėlai, niekur neskubame. Laukiame Edvardo ir Lauros, kurie turėtų pasirodyti vakare. Įsidienojus išeiname takeliu į viršų, link meteostoties. Per 2,5 valandos užlipame iki 3000 m. Sustojame pusvalandžiui, pasėdime, aklimatizuojamės. Aukštis jaučiasi. Per nepilną valandą nusileidžiame iki stovyklos. Baigiame pakuotis. Apie 21 val. atvažiuoja Edvardas su Laura. Trumpai atšvenčiame susitikimą. Aukštis 2178 m.

4 diena

Išeiname apie 9 valandą, einame takeliu vedančiu per moreną. Pirma diena su svoriu, eiti sunku. Papietavę užlipame į nekatgorinę perėją (2798 m), kuri yra perlipimas per morenos gūbrį. Nuo jos takeliu leidžiamės link upelio ir ant pievutės šiek tiek aukščiau upės sustojame. Aukštis 3011 m.



Žygis prasideda, tolumoje matosi Šv. Trejybės vienuolynas

5 diena


Rytas gražus, bet kol išsiruošiamė oras pradeda gesti. Einame takeliu per morenų link meteostoties. Kelias nėra labai aiškus, reikia žiūrėti, kad jis nedingtų. Meteostotis matosi iš tolo, ji pastatyta ant šoninės morenos gūbrio. Prieiname Gergeti ledyną, takelis veda morena aukštyn, bet sutikti estukai mums pataria eiti ledynu. Paklausom jų patarimo, ledynas atviras, praktiškai be plyšių, eiti tikrai lengva. Kačių nereikia, nes visas ledynas „pabarstytas“ akmenukais, todėl neslidu. Kitapus ledyno pietaujame. Po pietų užkylame į meteostotį. Galvojame kilti aukštyn, bet oras galutinai sugenda, vėjas, užtraukia debesis, todėl nusprendžiame statytis palapines šalia meteostoties. Už palapines tenka sumokėti po 10 larių. Aukštis 3681 m.



Meteostotis

6 diena

Ryte palapines daužo ledai. Baisingas vėjas. Niekur neiname. Per pietus oras pagerėja, matomumas 100 metrų, bet nusprendžiame, kad taku tokiu oru visai galima eiti. Nuo meteostoties takas veda kaire ledyno (orografiškai) morena, užkilus pirmą laiptą apie 150 m takelis išeina ant ledyno. Einame atviru ledynu saugiu atstumu nuo uolų, nuo kurių pastoviai byra akmenys. Po 4,5 valandų ėjimo pasiekiamo Gergeti ledyno plato, randame kelias apgriuvusias sienutes. Taisant sienutes visiems trūksta kvapo, dažnai keičiamės, daug kam skauda galvą, Edvardui ir Laurai bloga. Užslenka debesis, matomumas visai dingsta. Aukštis 4332 m.



Takas nuo meteostoties per Gergeti ledyną link Kazbekskij perėjos

7 diena

Keliamės 6 val. ir apie 7 val. šešiese išeiname į įkopimą. Matomumas 20-30 m, bet vėjo nėra, santykinai šilta. Turime GPS imtuvą, todėl nebijome pasiklysti ir nerasti kelio atgal. Pastoviai tenka ieškoti kelio. Du mūsų kolegos nusprendžia, kad jiems trūksta aklimatizacijos ir grįžta. Liekam keturiese. Lipame traversu, susirišę. Apie 4500 m aukštyje pastatėjus užsidedame kates. Pasivejame grupę iraniečių, kurie lieka labai nepatenkinti, kai mes juos aplenkiamė. Einame priekyje visos govėdos, bet prie bergšrundo vėl pametame kelią. Laimei mus pašaukia lenkai ir mes sėkmingai grįžtame į taką ties balnu. Nuo balno pakabiname pora turėklų, nes status ledinis šlaitas. Apie 13 valandą stovime ant Kazbeko viršūnės (5033 m, 2A) keturiese Saulė, Tomas, Evaldas ir Šarūnas. Matomumas mažiau nei 20 m. Gaila, nieko nesimato. Leidžiamės pakilimo taku ir per 1,5 valandos nusileidžiame prie palapinių.

8 diena

Įkopusieji miega, o Edvardas, Ripas ir Donatas keliasi ir apie 7 val. išeina į viršūnę. Laura lieka, nes dar nėra pilnai aklimatizavusi. Likusieji po pusryčių užkopia į Krasnodarskij perėją (4420 m, 2B), nuo kurios atsiveria nuostabus vaizdas į gretimą Maili slėnį. Tuo tarpu trijulė sėkmingai sulipa į

Kazbeką. Vakarop Šarūnas ir Tomas išeina į žvalgybą, užlipa ant Kazbeko perėjos ir paeina apie kilometrą link Maili perėjos. Tenka minti pėdas šlapiame sniege iki kelių. Kitą dieną šios pėdos labai pasitarnaus einant su kuprinėmis. Po 2 val. žvalgybinė grupė grįžta į stovyklą.



Pakilimas į Kazbeko viršūnę (vaizdas nuo Maili perėjos).

9 diena

Išeiname 8 val. užlipame į Kazbeko perėją (4470 m, 2A) ir šiek tiek pasileidę pėdomis traversuojame link Maili perėjos. Einame ryšiais. Viršūnę 4517 m apeiname iš kairės. Brendame iki kelių sniege, pirmasis keičiasi kas 10 min. Oras nuostabus. 10 val. išlipame ant Maili perėjos (4390, 2B).



Link Maili perėjos

Nuo jos ryškia ketera kylame į Maili viršūnę. Oras pradeda gesti, pasirodo debesys. Traversuojame trapecijos formos Maili viršūnę eidami 5m žemiau didžiulio karnizo. 12 val. pasiekiamo aukščiausią Maili tašką (4597 m). Matomumas sumažėja iki 10 m, pradeda pustyti.




Traversas




Traversas nuo Krasnodarskij perėjos

Leidžiamės palei keterą giliu sniegu, virvės tvirtinamos ledkirčiais. Evaldas nulipa be kuprinės su žemutine sauga. Viso pakabiname 4 virves ir išlipame ant morenos. Einame ryšiais ketera. 15 valandą sustojame pietauti 50 m aukščiau 50 let CCCP perėjos. Čia yra aikštutės palapinėms, tekantis vanduo. papietavę nusileidžiame morena į perėją 50 let CCCP (2A, 4230 m).



Traverso pabaiga (nuotraukoje Tomas Šalkus)

Nors jau gana vėlu ir esame pavargę leidžiamės ledynu, nes nesinori nakvoti Rusijos teritorijoje. Einame uždaru ledynu, ryšiais, kryptį koreguojame pagal GPS imtuvą. nes matomumas apie 20-100 m, perspektyvos nesimato. Lyja. Grimztame į sniegą iki klyno. Labai išvargina. 20 val. stojame nakvynei ant ledyno. Vakare šiek tiek prapučia, matosi tolimesnis kelias. Aukštis 3594 m.



Maili traversas iš Mnaisiskali upės slėnio

10 diena

Išeiname 10 val. Vėl lynoja. Ledynas su daug akmenų. Einame sniegu, ryšiais, bet tai nepasiteisina, nes ant ledyno sniego daug, jis šlapias ir dažnai tenka prasmegti. Pasikankinę nusprendžiame maksimaliai išnaudoti akmenų salas. tai pasiteisina, sutaupo daug jėgų. Kylame į perėją Molodoi komunist (kvailesnį pavadinimą tikriausiai sunku būtų sugalvot). Perėja pažymėta piečiau adatos formos viršūnės, bet mes nusprendžiame, kad nėra prasmės prarasti aukščio ir kertame kalnagūbrį šiauriau viršūnės. Ant Molodoi komunist perėjos šiaurinio varianto (3480 m, 1B) pietaujame. Matomumo vėl nėra. Pasileidžiame apie 100 m. Pagal žemėlapi tiesiai leisti negalima, nes uolos, todėl pasinaudodami GPS imtuvu traversuojame nemesdami aukščio iki pirmo upelio ir palei jį leidžiamės. Išeiname ant žolės šlaitų kairiame upelio krante. Šlaitai labai statūs (apie 35 °), šlapi ir labai pavojingi. Neskubėdami vorele nusileidžiame ir 17 val. pasiekiamo Maili slėnio aukštupį. Stojame nakvynei. Aukštis 2693 m.



Nusileidimas nuo Molodoi komunist perėjos

11 diena

Miegame iki soties. Iki pietų ilsimės. Mus aplanko vietinis reindžeris, kurio pagrindinis darbas ganyti kaimo karves. Su žiūronais parodo aukštai kalnuose sėdinčius kalnų ožius, turus. Jų medžioti negalima, o jis atsakingas už tvarką. Išeiname 13 val. reindžeris mums rodo kelią. Tenka bristi per upę. Kitus kartus upę pereidavome per lavininius tiltus. Be palydos leidimasis upe būtų užėmęs visą dieną. Prie Tereko sutinkame pasieniečius, kurie mums neleido kilti, jie nieko nesako, leidžia praeiti. Mūsų naujasis draugas suorganizuoja mums mašinas ir mes 20 val. pajudame link Kazbegi, kur nakvojame tame pačiame name kaip ir prieš žygį. Transportą į Tbilisį lengva susiorganizuoti pagrindinėje miestelio aikštėje arba paklausiant bet kurio sutikto žmogaus.

12 diena

Iš ryto trise užlipame prie vienuolyno, pasiimame paliktus daiktus. Susirandame mašiną ir išvykstame į Tbilisį, po to važiuojame į Kachetiją, prie Telavi esantį kaimą Kisishevi. Apie tolimesnius mūsų potyrius galima paskaityti „Vyno žurnale“ 2011 metų gruodžio numeryje...

Išvados ir apibendrinimai

Rajonas yra labai įdomus, bet žygį atlikti sunku, nes visos įdomiausios perėjos yra pagrindiniame kalnagūbryje, kuris žymi sieną su Rusija. Ten pasieniečiai neleidžia ir nėra aišku kaip gauti leidimą. Į Kazbeką kopti leidžiama. Įdomumo dėlei reikia paminėti, kad pagrindinis įkopimo kelias eina Rusijos teritorija. Kol kas rusai pretenzijų nereiškia, bet nelabai aišku kaip bus ateityje.