




VILNIAUS UNIVERSITETO ŽYGEIVIŲ KLUBAS

SAULĖTEKIO AL. 31, VILNIUS. EL. PAŠTAS: INFO@VUZK.LT. WWW.VUZK.LT

**Kalymnos,
Graikija
Ocean Dream siena 481 m
Telendos pietinė siena 459 m**

ĮKOPIMŲ ATASKAITA

2011 m. spalio 03d



2011 m. lapkričio 2 d.

Vilnius



VILNIAUS UNIVERSITETO ŽYGEIVIŲ KLUBAS

SAULĖTEKIO AL. 31, VILNIUS. EL. PAŠTAS: INFO@VUZK.LT. WWW.VUZK.LT

Rajono aprašymas



Egėjo jūroje esanti ir Graikijai priklausanti maža Kalymnos sala jau kuris laikas visam pasaulyje garsėja, kaip labai populiari ir uolų laiptotojams patogi vieta. Saloje virš 1700 sportinių uolų maršrutų. Maršrutai prižiūrimi, jų nuolat daugėja. Stacionarūs kabliai maršrutuose sukalti tankiai ir patogiai, kartais net atrodo, kad jų per daug. Vietiniai gyventojai rūpinasi, kad laiptotojams pas juos būtų įdomu ir patogiu, jie stengiasi, kad kasmet į salą atvažiuotų vis daugiau laiptotojų. Populiariausi laipiojimo sezonai: spalvis ir balandis, bet laiptot galima visus metus. Kalymnos patraukli savo magiškomis uolų formomis. Gausu neigiamų sienų aplipusių tufomis. Milžiniškų groty su stalagtitais ant lubų.

Saloje yra ir keletas ilgų prakaltų uolų maršrutų (multičių).

Šiuo metu iš Kauno į gretimą Koso salą skraido pigių avialinijų lėktuvai. Todėl pasiekti Kalymnos iš Lietuvos yra pigu, greitai ir patogiu. Kas porą valandų iš Koso salos uosto Mastichari keltai plukdo į Kalymnos sostinę Potia. Nuo Koso salos iki Kalymnos keltas plaukia apie pusvalandį.

Visi maršrutai kopti laisvu uolų laipiojimo stiliumi nenaudojant dirbtinių atramos taškų, saugant pakaitine sauga. Visi maršrutai prakalti stacionariais kabliais, savo saugos taškų niekur nesidarėme.

Grupės nariai

Dalyvis	Gim. m.	Patirtis	Nuotrauka
Juras Jorudas	1983	2009 – El Capitan 2307 East Buttress 6b (Fr) 427m, Yosemite JAV. 2008 – Sokol 474m, Vosmiorka 5A(rus) 180m, Krymas, Ukraina. 2007m – Sokol 474m, Zapiataja 5A(rus) 220m, Krymas, Ukraina.	
Robertas Staponkus	1985	2008 – Sokol 474m, Vosmiorka 5A(rus) 180m, Krymas, Ukraina.	

Abert Projekt

Įkopimo klasė:	Uolinė
Rajonas:	Kalymnos, Graikija
Viršūnė:	Ocean Dream siena
Maršrutas:	Abert poject
Viso maršruto sudėtingumas:	VI+
Sudėtingiausia laisvo lipimo atkarpa	6b (Fr) = VII (UIAA)
Charakteristika:	Uolos, klintys
Aukščių skirtumas:	365 - 481 m (116 m)
Grupės nariai:	Juras Jorudas, Robertas Staponkus
Data:	2011 m. spalio 03 d.



1 Pav. Ocaen Dream siena su pažymetu Abert Project maršrutu.



VILNIAUS UNIVERSITETO ŽYGEIVIŲ KLUBAS

SAULĖTEKIO AL. 31, VILNIUS. EL. PAŠTAS: INFO@VUZK.LT. WWW.VUZK.LT

Bendra maršruto informacija: Vakarinėje Kalymnos pakrantėje esantis Ocean dream sektorius patrauklus dėl savo ilgų maršrutų. Iki aukštai virš jūros esančio sektoriaus nuo asfalto lipti tenka ilgiau nei 45min. Bet taip aukštai užlipti verta – sektoriuje mažai žmonių ir laisvi kelių virvių maršrutai. Maršrutas Abert project vadinamas vienu geriausių ilgų maršrutų saloje. Tolygiai sunkėjantis įvairiapusiškas ir techniškas lipimas ant geros uolos. Visas maršrutas pilnai prakaltas. Stacionarūs kabliai kas 4m. Sotyse po 2 stacionarius kablius.

Įkopimo data	Virvės										Bendras sudėtingumas
	1		2		3		4		5		
	m.	kat.	m.	kat.	m.	kat.	m.	kat.	m.	kat.	
08.10.03	30	5a	30	5b	30	6a+	30	6b	30	6b	VI+

Kopimo grafikas

10:45 Maršruto pradžia
14:30 Viršūnė
15:15 Techninės nusileidimo dalies pabaiga (diulferis).

Maršrute sugaišta 05:30 val.

Meteorologinės sąlygos: giedras dangus, silpnas vėjas, 28°C


Nusileidimas leidžiamasi pėsčiomis dešiniau maršruto einančiu plačiu kuluaru – ožkų takeliais. Kuluaras priveda prie pat maršruto pradžios, paskutinius 20m nudiulferiavome – įrengta stotis nusileidimui.



2.Pav Juras Jorudas išlipa paskutinę Abert project virvę 6b

Wild country

Įkopimo klasė:	Uolinė
Rajonas:	Kalymnos, Graikija
Viršūnė:	Telendos
Maršrutas:	Wild country
Viso maršruto sudėtingumas:	VI
Sudėtingiausia laisvo lipimo atkarpa	6a+ (Fr) = VII- (UIAA)
Charakteristika:	Uolos, klintys
Aukščių skirtumas:	194 - 459 m (265 m)
Grupės nariai:	Juras Jorudas, Robertas Staponkus
Data:	2011 m. spalio 07 d.



3.Pav Telendos salos pietinė siena su pažymėtu Wild country maršrutu. Primos 3 virvės priklausomai nuo dienos meto lipamos šešėlyje. Nuo 3 virvės maršrutas pereina į tolygaus sudėtingumo sieną. Kadangi uola pietinės ekspozicijos lipimas vyksta saulės atokaitoje.



VILNIAUS UNIVERSITETO ŽYGEIVIŲ KLUBAS

SAULĖTEKIO AL. 31, VILNIUS. EL. PAŠTAS: INFO@VUZK.LT. WWW.VUZK.LT

Bendra maršruto informacija: Pietine Telendos salos siena einantis maršrutas. Nedidelę Telendos salelę nuo Kalymnos skiria 300m sąsiauris. Iš Myrties miestelio į Telendos kas pusvalandį plaukioja keltai. Nuo Telendos uosto iki maršruto veda menkutis mėlyna markiruote pažymėtas takelis. Prisitraukimas truko 1h. Nuo trečios virvės maršrutas eina vertikalia siena ir iki pat pabaigos statumas nemažėja. Visas maršrutas pilnai prakaltas. Stacionarūs kabliai kas 4m. Sotyse po 2 stacionarius kablius.

Įkopimo data	Virvės																Bendras sudėtingumas		
	1		2		3		4		5		6		7		8			9	
	m.	kat	m.	kat	m.	kat	m.	kat	m.	kat	m.	kat	m.	kat	m.	kat		m.	kat
08.09.30	30	5a	30	5a	35	6a	35	5c	35	5c	20	6a+	30	6a	30	5c	25	5c	VI

Kopimo grafikas

09:00 Maršruto pradžia
11:45 Viršūnė
13:15 Nusileidimo pabaiga

Maršrute sugaišta 05:15 val.

Meteorologinės sąlygos: giedras dangus, silpnas vėjas, 26°C

Nusileidimas Takeliu šiauriniu salos šlaitu. Viršuje eiti balnelio tarp dviejų viršūnėlių link, nuo jo prasideda turai. Turai veda iki koplytėlės šiauriniame šlaite, nuo koplytėlės geras takas.



4.Pav Robertas Staponkus išlipinėja paskutinę Wild country maršruto virvę 5c